



Republika e Kosovës
Republika Kosova-Republic of Kosovo
Qeveria -Vlada-Government

Ministria e Mjedisit dhe Planifikimit Hapësinor
Ministarstvo Sredine i Prostornog Planiranja
Ministry of Environment and Spatial Planning

AGJENCIONI PËR MBROJTJEN
E MJEDISIT TË KOSOVËS

KOSOVSKA AGENCIJA
ZA ZAŠTITU SREDINE

KOSOVO ENVIRONMENTAL
PROTECTION AGENCY

INSTITUTI HIDROMETEOROLOGJIK I KOSOVËS

SITUATA DHE PROGNOZA HIDROLOGJIKE NË KOSOVË

08/01/2016

Përmirësimi i kushteve të përgjithshme atmosferike gjatë 24 orëve të fundit në tërë territorin e Republikës së Kosovës, i përcjellur me ndërprerje të reshjeve dhe me ngritje të temperaturave gjatë ditës, ka ndikuar pozitivisht në tërheqjen e ujit nëpër shtretërit e tyre në shumicën e lumenjve në shkallë vendi, përjashtim bëjnë lumi Ibri dhe Sitnica, të cilët edhe gjatë ditës së sotme (ora 12), kanë shënuar ngritje të ngadalshme.






Tendencat e ngritjes së nivelit të ujit në këta dy lumenj do të vazhdojnë me intensitet të ulët deri më datë 09/01/2016, kur edhe do të kemi stagnim, ndërsa pas datës 09/01/2016, në të gjitha ujërrjedhat do të ketë stagnim dhe rënie të theksuar të nivelit të ujit.

Situata hidrologjike gjatë 24/h, në disa lumenj kryesorë të Kosovës dhe prognoza gjatë 3 ditëve në vazhdim

Nr	Lumi	Stacioni	Niveli_12 PM dt. 07/01/2016	Niveli_12 PM dt. 08/01/2016	Prognozat hidrologjike		
					09/01/2016	10/01/2016	11/01/2016
1	Drini Bardhë	Gjonaj	4.3	2.93	▼	▼	▼
2	Drini Bardhë	Këpuz	2.0	1.38	▼	▼	▼
3	Bistrica Pejës	Grykë e R.	0.61	0.5	▼	▼	▼
4	Ibri	Leposaviç	1.6	2.44	▲	●	▼
5	Sitnica	Nedakoc	1.6	2.79	▲	●	▼
6	Llapi	Millosevë	2.2	1.8	●	▼	▼
7	Lepenci	Hani Elezit	1.1	0.72	▼	▼	▼
8	Morava Binçës	Konçul	4.8	3.93	▼	▼	▼

Sqarim: Niveli i ujit është i shprehur në metra (m) dhe i referohet regjistrimit të bër nga sensorët automatik në stacionet hidrometrik.

Legjenda:

-  Rritje e konsiderueshme e nivelit të ujit
-  Rritje e nivelit të ujit
-  Stagnim i nivelit të ujit
-  Rënie e nivelit të ujit
-  Rënie e konsiderueshme e nivelit të ujit

Harta e rrjetit të stacioneve Hidrometrike të Kosovës, ku 7 prej tyre janë me qasje në kohë reale

